





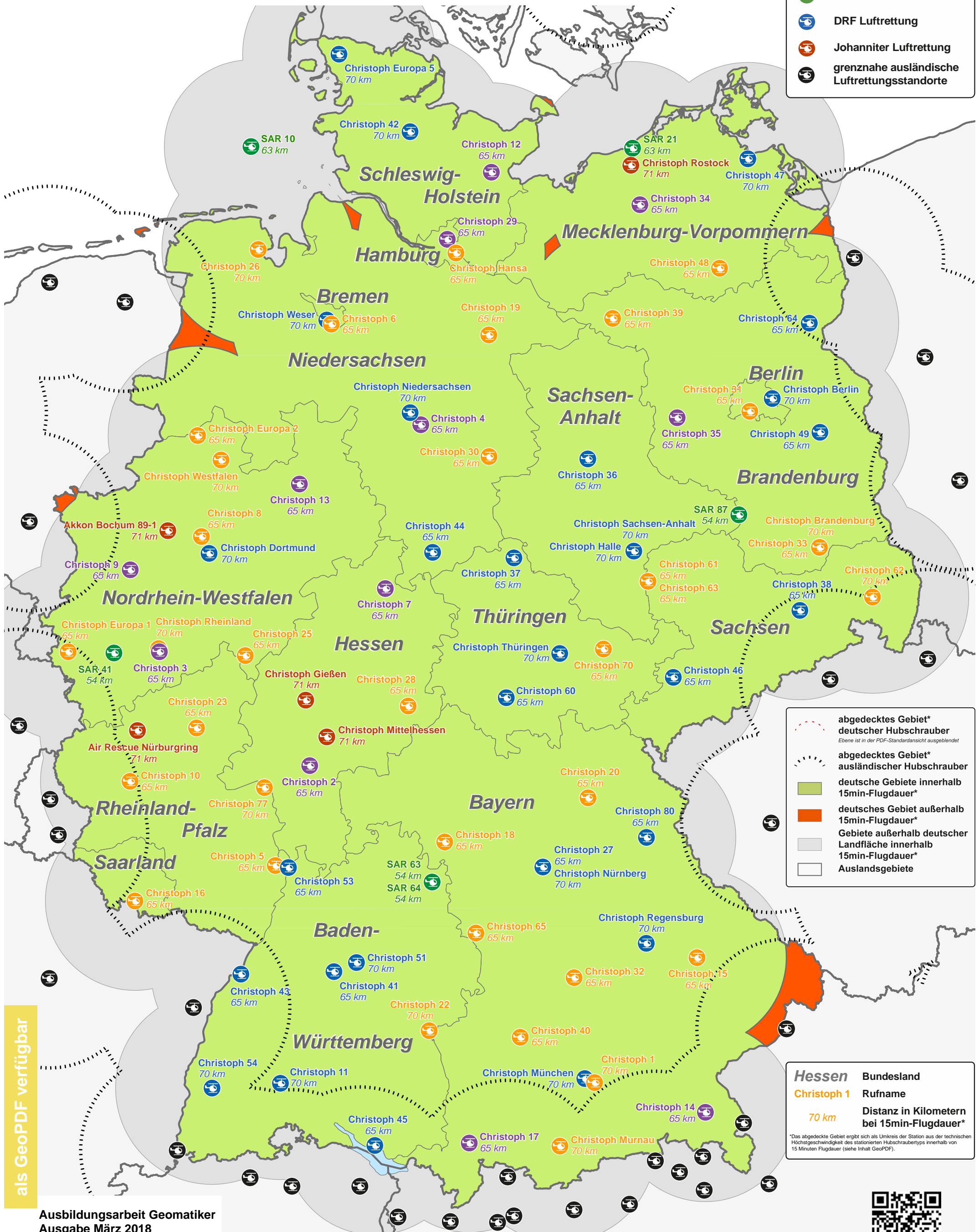





Themenkarten - Wussten Sie schon, ...?

- Luftrettungsstandorte Deutschlands und seiner Nachbarn -
abgedecktes Gebiet bei 15 Minuten Flugdauer*

-  ADAC Luftrettung
-  BBK
-  Bundeswehr
-  DRF Luftrettung
-  Johanniter Luftrettung
-  grenznahe ausländische Luftrettungsstandorte



-  abgedecktes Gebiet* deutscher Hubschrauber
Ebene ist in der PDF-Standardansicht ausgeblendet
-  abgedecktes Gebiet* ausländischer Hubschrauber
-  deutsche Gebiete innerhalb 15min-Flugdauer*
-  deutsches Gebiet außerhalb 15min-Flugdauer*
-  Gebiete außerhalb deutscher Landfläche innerhalb 15min-Flugdauer*
-  Auslandsgebiete

Hessen Bundesland
Christoph 1 Rufname
70 km Distanz in Kilometern bei 15min-Flugdauer*

*Das abgedeckte Gebiet ergibt sich als Umkreis der Station aus der technischen Höchstgeschwindigkeit des stationierten Hubschraubertyps innerhalb von 15 Minuten Flugdauer (siehe Inhalt GeoPDF).

als GeoPDF verfügbar

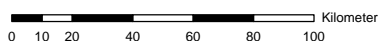
Ausbildungsarbeit Geomatiker
Ausgabe März 2018

Das Kartenthema wurde aus der Datenbasis "EGM V9.0" sowie "VG2500" in Kombination mit Informationen von www.rth.info (Zugriff 04/2018), www.adac.de, www.drfluftrettung.de, www.bbk.bund.de, www.johanniter-luftrettung.de (Zugriff 05/2017) und www.wikipedia.de (Zugriff 04/2018) abgeleitet.

In unserem Downloadbereich finden Sie noch mehr kostenlose Karten und Informationsmaterialien.

Kritiken und Anregungen bitte an: wusstensieschon@bkg.bund.de

Maßstab



1 : 2 500 000 bei Ausdruck auf DIN A3

